



GÎTE LE MARNON - PERREUIL - SUD BOURGOGNE



GÎTE LE MARNON

Location de Vacances pour 8 personnes à Perreuil en
Sud Bourgogne

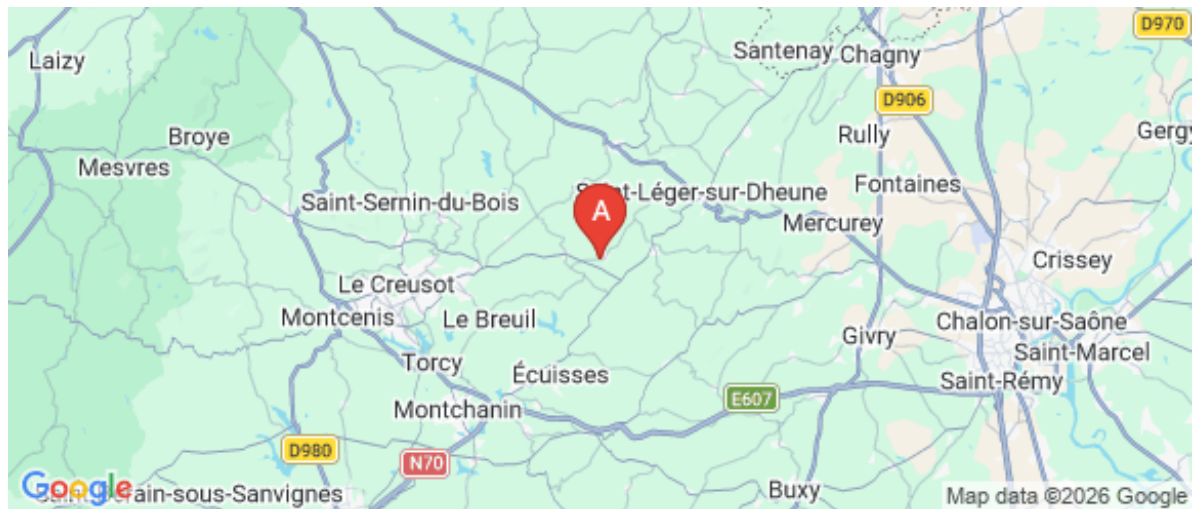
<https://gitelemarnon-perreuil.fr>



Gîte Le Marnon

☎ 33 (0)3 85 29 55 60 (Réservation Gîtes de France)
☎ 06 76 63 26 70 (Propriétaire)

A Gîte Le Marnon - Perreuil - Sud Bourgogne:
71510 PERREUIL





Gîte Le Marnon - Perreuil - Sud Bourgogne



Maison



8

personnes



4

chambres



111

m²

Maison de village rénovée, indépendante. Cuisine équipée, salle à manger-salon (documentations à disposition), 4 chambres (3 lits 2 personnes, 2 lits 1 personne 90x190cm, lit bébé), salle de bain, WC. Sous-sol. Chauffage central, TV, téléphone. Terrasse, jardin clos 300m², parking. Pêche 2 km. Equitation 10 km. Tennis au village. Piscine 10 km. Commerces 10 km, services 0.5 et 8 km. Golf à 12 km.



Pièces et équipements

Chambres

Chambre(s): 4
Lit(s): 0

dont lit(s) 1 pers.: 0
dont lit(s) 2 pers.: 0

Salle de bains / Salle
d'eau

WC

Cuisine

Autres pièces

Media

Autres équipements

Chauffage / AC

Extérieur

Divers

Infos sur l'établissement



Communs

Habitation indépendante



Activités



Réseaux



Stationnement



Services



Extérieurs

A savoir : conditions de la location

<i>Arrivée</i>	A partir de 16h00
<i>Départ</i>	10h00
<i>Langue(s) parlée(s)</i>	Allemand Anglais
<i>Annulation/Prépaiement/Dépot de garantie</i>	caution 100 € chèque
<i>Moyens de paiement</i>	
<i>Petit déjeuner</i>	Non fourni
<i>Ménage</i>	Ménage 30 euros
<i>Draps et Linge de maison</i>	Apporter ces draps ou location 10 euros par chambre avec lits faits
<i>Enfants et lits d'appoints</i>	Lit bébé Lit et chaise bébé
<i>Animaux domestiques</i>	Les animaux sont admis. animaux acceptés

Tarifs (au 30/05/26)

Gîte Le Marnon - Perreuil - Sud Bourgogne

Location 2 nuits minimum. 2 nuits: 275 €. Semaine : 550 €. Automne et Hiver supplément chauffage 85 euros maxi.

Tarifs en €:	Tarif 1 nuit en semaine (L, M, M, J, D)	Tarif 1 nuit en weekend (V ou S)	Tarif 2 nuits weekend (V+S)	Tarif 7 nuits semaine
--------------	--	-------------------------------------	--------------------------------	-----------------------

Aucun tarif renseigné (contactez le propriétaire)

Mes recommandations

Toutes les Activités

Découvrir Creusot Montceau

OFFICE DE TOURISME CREUSOT MONTCEAU
WWW.CREUSOTMONTCEAUTOURISME.FR

**CREUSOT
MONTCEAU**
TOURISME



Domaine de Rymska

☎ 03 85 90 01 01

1 rue du Château de la Fosse

🌐 <https://www.domaine-rymska.com/cuisin>

2.6 km

📍 SAINT-JEAN-DE-TREZY



La Table de Rymska propose des produits de qualité en majorité issus de la ferme du Domaine (bœuf Charolais, volaille, œufs, agneau, aromatiques du potager) et sublimes avec élégance par Jérémie MULLER. Amoureux des produits de terroir, ce jeune Chef passionné prend plaisir à créer l'émotion dans un esprit de partage et de convivialité : une cuisine contemporaine empreinte de créativité, d'esthétisme et de sensibilité. A savourer sans retenue dans un cadre chaleureux en pierres et poutres apparentes avec cheminée ouverte et terrasse bordée de plantes aromatiques. Très belle carte des Vins de Bourgogne et d'ailleurs avec plus de 1 250 références. Restaurant ouvert aux non-résidents du lundi au dimanche, midi & soir, sur réservation. Menu en 3 services à partir de 39,50 € au déjeuner / Menus en 4, 5 ou 7 services à partir de 65 € au dîner. Balade austative au aré des saisons et



Restaurant le Blason de Vair

☎ 03 85 45 57 99

RD978 Château de Couches

🌐 <https://www.chateaudecouches.com>

5.3 km

📍 COUCHES



Dans le cadre chaleureux d'une bâtisse du XVème siècle aux murs de pierres et plafond à la française, venez profiter d'un moment de belle gastronomie privilégiant les produits locaux et de saison.



Restaurant Les Trois Maures

☎ 03 85 49 63 93

4 Place de la République

🌐 <https://www.hotel-restaurant-trois-maures.com>

5.8 km

📍 COUCHES



Pour vos repas d'affaires, banquets, réunions, dans un cadre confortable avec salles jusqu'à 200 couverts. Possibilités de dégustations et vente de vins (caveau).



Le Restaurant du Château

☎ 03 85 78 28 42#06 64 66 05 75

2120 route de Saint-Sernin


🌐 <http://www.lerestaurantduchateau71.com>

10.5 km

📍 SAINT-SERNIN-DU-BOIS



À 5 km du Creusot se situe Saint-Sernin-du-Bois, un village pittoresque et un havre de paix. C'est dans les caves d'un prieuré du Xle siècle que vous découvrirez notre restaurant. Laurent Bouthenet, notre chef, vous invite à découvrir ses plats aux saveurs authentiques et traditionnelles, alliant modernité et légèreté. Il réalisera vos désirs à prix maîtrisé pour vos séminaires, déjeuners d'affaires, cocktails (chez nous, dans vos locaux ou à l'extérieur), repas de famille. Traiteur (mariage, baptême, anniversaire...).



Brasserie de la Gare

☎ 03 85 77 13 93

39 rue Maréchal Leclerc

10.5 km

📍 LE CREUSOT



Au cœur de la ville, à proximité du château et de la gare, Maria et son équipe vous accueillent pour vous faire découvrir une cuisine traditionnelle et inventive basée sur des produits locaux et de saison, dans une ambiance conviviale et une salle climatisée. Formule rapide les midis de la semaine et menu du soir varié et du terroir. Un menu différent est proposé le dimanche. Changement mensuel des menus, dîner et concert tous les deux mois. Grande terrasse ombragée.

Mes recommandations (suite)

Toutes les Activités

Découvrir Creusot Montceau

OFFICE DE TOURISME CREUSOT MONTCEAU

WWW.CREUSOTMONTCEAUTOURISME.FR

**CREUSOT
MONTCEAU**
TOURISME



Restaurant de l'Auberge du Camp Romain

☎ 03 85 87 09 91

Le Bourg 14, rue des Basses Roches

🌐 <http://www.auberge-du-camp-romain.com>

12.7 km

📍 CHASSEY-LE-CAMP



Sur la route des grands crus de Bourgogne, la table du Camp romain... Une étape gastronomique incontournable dans un cadre d'exception près de Chalon-sur-Saône. L'enthousiasme et le savoir-faire de notre chef vont faire naître en vous des émotions gustatives insoupçonnées. Découvrez nos spécialités du terroir : œufs en meurette, bœuf charolais, jambon persillé, escargots de Bourgogne, sublimés par les meilleurs crus régionaux.



Ski Nautique Club Montaubry

1150 chemin de la digue

4.0 km

📍 LE

BREUIL



Magnifique plan d'eau. Club affilié FFSNW, venez vous initier au ski nautique, au Wakeboard, vous amuser sur des Engins tractés (bouées). Sur rendez-vous. On pratique le ski nautique à Montaubry depuis le début des années 60, en famille, en loisir ou en entraînement pour la compétition. Des skieurs du monde entier savourent la qualité du plan d'eau idéale pour ce sport. Le Pilote Initiateur Bateau, Animateur Ski Nautique Wakeboard et Engins Tractés, diplômé, vous accueille sur rendez-vous de mai à octobre. Le club met à disposition du matériel pour l'initiation. L'accès au club se fait par le lieu-dit Le Bouchat, depuis la commune d'Essertenne.



Lac de Montaubry - Plage des Patins

☎ 03 85 55 28 78

Les Patins

🌐 <https://www.lebreuilbourgogne.fr>

4.1 km

📍 LE

BREUIL



Favorisant la détente en pleine nature, le lac de Montaubry est un lieu idéal pour profiter des journées estivales : baignade, activités nautiques, aire de pique-nique, promenade... La baignade n'est pas surveillée. Conformément à l'arrêté préfectoral régissant le lac, la baignade est autorisée à la plage des Patins et interdite le long de la zone de ski nautique (zone blanche sur le plan, zone dans laquelle la baignade et la pêche en barque sont également interdites). Pour accéder au site de baignade, suivre les indications "Lac de Montaubry" et "Plage des Patins" depuis le bourg du Breuil.



Centre Équestre et Poney Club Le Sapajou

Avenue de Varennes

🌐 <http://www.le-sapajou.fr>

4.4 km

📍 SAINT-PIERRE-DE-VARENNES



Baptêmes à poney. A partir de 6 ans : stages durant les périodes de vacances scolaires (zone A) sur réservation. Leçons pour enfants et adultes. École de voltige. Équitation adaptée pour personnes handicapées. Pension de chevaux. Labellisé "Poney Club de France", "École d'équitation" et "Équi'handi".



Riverly

☎ 03 85 98 03 03

Rue du Port

🌐 <http://www.locaboat.com>

5.8 km

📍 SAINT-LEGER-SUR-DHEUNE



Locaboat by Riverly, spécialiste de la location de bateaux, et de la croisière fluviale depuis 1977. Venez profiter d'une croisière relaxante et dépaysante en Bourgogne, ou sur l'une de nos bases en France et en Europe. Locaboat c'est 250 bases de départ, plus de 200 itinéraires possibles, à bord de l'un de nos 380 bateaux sans permis. Locaboat by Riverly c'est aussi et surtout la garantie d'un service de qualité, et d'un moment inoubliable alliant le calme et la sérénité du fil de l'eau, le bonheur d'une navigation partagée entre la découverte d'un patrimoine riche, une nature luxuriante et les saveurs de la gastronomie et des vins régionaux. Locaboat by Riverly c'est également la garantie d'un voyage en toute sécurité, vous naviguerez en famille à bord d'un bateau tout équipé. Nous serions ravis de vous faire vivre l'expérience LOCABOAT by Riverly, contactez-nous vite pour plus d'informations : 03.86.91.72.72.

Mes recommandations (suite)

Toutes les Activités

Découvrir Creusot Montceau

OFFICE DE TOURISME CREUSOT MONTCEAU

WWW.CREUSOTMONTCEAUTOURISME.FR

**CREUSOT
MONTCEAU**
TOURISME



Riverly

☎ 03 85 98 03 03

Rue du Port

🌐 <http://www.locaboat.com>

6.2 km

📍 SAINT-LEGER-SUR-DHEUNE



Location de VTC adulte, vélos enfant (sur réservation), sièges enfant, casques enfant, casques adulte.



Golf du Château d'Avoise

☎ 03 85 78 19 19

Carrefour de l'Europe

🌐 <http://www.golf-avoise.com>

9.3 km

📍 MONTCHANIN



Dans un domaine de 90 hectares, entre hêtres centenaires et chênes majestueux, vallons et plans d'eau, le golf du château d'Avoise a été conçu et réalisé par l'architecte Martin Hawtree. Le parcours est technique et de grande qualité. 18 trous par 72. Restaurant panoramique sur place.



Piscine municipale

☎ 03 85 78 15 38

Rue d'Avoise

🌐 <http://www.ville-montchanin.fr/piscine-m>

10.0 km

📍 MONTCHANIN



Un grand bassin de 25 m x 10 m, 4 lignes d'eau.



Complexe aquatique du Parc

☎ 03 85 77 58 95

Promenade du Midi

🌐 <https://www.le-creusot.fr/creative/compl>

10.7 km

📍 LE CREUSOT



Votre espace de sport, de loisirs et de détente, de la nage-loisir à la natation sportive, du bain de soleil au maintien en forme, toute l'année dans le cadre privilégié du parc de la Verrerie. Les bassins couverts : un grand bassin (de 25 m x 15 m), un petit bassin (de 15 m x 10 m) agrémenté d'une pataugeoire et de jeux d'eau, un miroir d'eau avec des jets ludiques, un banc minéral. Un espace bien-être (spa, plage de détente, douche hydro-massante, sauna, espace de relaxation, bassin multi-activités avec jet massant, cascade, plage minérale et banquette de repos). Les bassins extérieurs : un grand bassin (de 50 m x 15 m), un petit bassin (de 16 m x 10 m) avec plage et une fosse à plongeon. Attendant à l'espace bien-être, un solarium extérieur composé d'une terrasse bois en porte-à-faux, bien orienté, adossé à la façade et tourné vers les bassins extérieurs.



Parc des Combes

☎ 03 85 55 80 03#03 85 55 26 23

Rue des Pyrénées

🌐 <http://www.parcdescombes.com>

11.5 km

📍 LE CREUSOT



Le Parc des Combes propose toute une gamme d'activités en pleine nature sur plus de 70 hectares. Le train des deux vallées (locomotives à vapeur ou diesel) dessert le parc touristique des Combes et emprunte le circuit des deux vallées. Deux circuits : 1h30 de balade sur 10 km ou 40 minutes sur 5,2 km. La luge d'été, piste de 435 mètres, une vitesse pouvant atteindre... 40 km/heure ! Accessible à tous. Le Déval'Train : 207 mètres de sensations sur une montagne russe, à toute allure pour les petits comme pour les grands. Le Nautic Jet : un bateau hissé à 8 mètres de hauteur démarre une course folle pour terminer par un saut au milieu d'un bassin aquatique. La tyrolienne : nacelle propulsée à 10 mètres de hauteur. Le Vertingo : six enfants et adultes sont projetés à une hauteur de 6 mètres dans une nacelle yo-yo. L'Alpine Coaster : de nouvelles sensations de glisse ; 700 mètres sur un parcours dynamique, virages.



Étang Berthaud - Baignade naturelle

☎ 03 85 78 13 16
Rue de l'Étang

12.5 km

📍 SAINT-EUSEBE



L'étang Berthaud a été créé pour alimenter en eau le canal du Centre qu'il rejoint par une petite rigole artificielle encore en fonction. En face du barrage, notre espace favori de baignade : la plage ! La baignade n'est pas surveillée.



Ecopark Adventures Givry

D104


📍 <https://www.acrogivry.fr>

15.0 km

📍 GIVRY



Situé à 10 minutes de Chalon-sur-Saône, le parc aventure ACROGIVRY L'Aventure en Forêt vous accueille sur ses 31 parcours au cœur d'une forêt centenaire. Venez faire le plein de sensations sur ses 6 km de parcours et 48 tyroliennes, dont deux géantes, de 1 à 20 mètres du sol. Avec plus de 2000 mètres de glisse et 350 ateliers aériens, c'est une journée ludique et sportive qui vous attend dans la canopée. Réservation fortement conseillée sur www.acrogivry.fr



Yapluka Park Creusot - Montceau

474 route des Thibourins (D90)

📍 <https://www.yaplukapark.fr/blanzay>

19.7 km

📍 BLANZAY



Yapluka Park, c'est 3h d'une aventure sur plusieurs parcours originaux dans les branches qui vous mèneront parfois à plus de 15 m de hauteur ! Ainsi que son saut dans le vide légendaire de 14m. Parcours pour les petits à partir de 3 ans, ainsi qu'un espace dédié. Parcours aériens, ludiques, sportifs, mais dont on vient toujours à bout parce que Yapluka Park c'est avant tout une aventure à vivre en famille ! Une aventure totalement sécurisée grâce à l'installation sur l'ensemble des parcours d'une ligne de vie continue : les sensations sont garanties, le stress en moins ! Parc aventure en hauteur. Vous trouverez à Yapluka Park différents parcours acrobatiques et de nombreuses formules pour les familles ou les sorties entre amis (anniversaires, cousinades, enterrements de vie de célibataire) ; un accueil professionnel, chaleureux et pédagogique pour les sorties scolaires (dès la maternelle), pour les associations et les entreprises



L'étang de Brandon

7.9 km

📍



Miroir bleuté enchâssé dans le camaïeu vert du bocage, l'étang de Brandon scintille entre Morvan et Charolais, à 1 km du village de Saint-Pierre-de-Varennes. La balade rayonne autour du lac, longeant les rives humides où niche une population animale ailée, croissante ou minuscule que le pas dérange et que l'œil débusque. Douce flânerie au bord de l'eau, promenade en lisière d'un univers poétique et apaisant fréquenté des pêcheurs et des poissons d'eau douce. Si l'étang doit son existence à une bien essentielle exigence - l'alimentation en eau potable de 16 villages -, il y a belle lurette que la nature s'est emparée du décor ! En perspective à la balade, l'élégante forteresse de Brandon, élément du système de défense du duché de Bourgogne, émerge au-dessus des bois. Aménagée en résidence au 17^e siècle, cette propriété privée ne se visite plus.



Boucle C6 : La Vallée de la Dheune et la Côte Viticole

15.7 km

📍



Cette balade vous emmène sur une route panoramique, offrant de très jolis points de vue sur la vallée de la Dheune et la Montagne de Chassey. Les villages et hameaux traversés vous invitent quant à eux à la dégustation des appellations du Couchois, Maranges, Côte et Haute Côte de Beaune, Santenay.

Mes recommandations (suite)

Toutes les Activités

Découvrir Creusot Montceau

OFFICE DE TOURISME CREUSOT MONTCEAU

WWW.CREUSOTMONTCEAUTOURISME.FR

**CREUSOT
MONTCEAU**
TOURISME



Les rochers du Carnaval

☎ 03 85 86 80 38

23.2 km
📍



Le massif d'Uchon, surnommé la « Perle du Morvan », culmine à 684 m et dévoile de spectaculaires chaos granitiques : le Mammouth, la Griffes du Diable, le Nez de Chien... Ces formations sont accessibles par un aller-retour de 500 m depuis le parking. Ce belvédère naturel offre un point de vue exceptionnel sur le bocage, le Morvan, et parfois jusqu'au Puy de Dôme lorsque la visibilité est dégagée. Équipement conseillé : jumelles. Visites guidées possibles pour les groupes, sur demande. Situé également sur la commune d'Uchon, le sentier de découverte forestière (réalisé par le Centre Régional de la Propriété Forestière) propose 3 boucles de promenade de 4 à 8 km. Un livret d'accompagnement est disponible à l'auberge de la Croix Messire Jean.



La Croix de la Libération

☎ 03 85 86 80 38

23.7 km
📍



Départ – Parking de la Pierre de Couhard : Face à l'église, prendre le chemin à gauche qui longe le bief. Le suivre pendant 1 km jusqu'à la passerelle, puis la traverser. Montée des 100 marches : Tourner à gauche, puis 75 m plus loin suivre le balisage jaune et vert. Monter en zigzag les 100 marches jusqu'à la route forestière. Tourner à droite, puis 100 m plus loin prendre le sentier à gauche. Continuer 80 m, puis rejoindre le sentier par les marches à gauche. Vers l'Étang des Cloix : Après 600 m, tourner à droite. Descendre, traverser la route, et prendre le chemin en face. 100 m plus loin, prendre le chemin à gauche. Après 1 km, tourner à droite sur la route. Suivre cette route par l'Étang des Cloix jusqu'à l'entrée du parc de Montjeu. Contournement du parc de Montjeu : Prendre le chemin à droite qui longe le mur du parc sur 2,25 km. Arriver à la route, tourner à gauche, puis 50 m plus loin prendre la route à droite jusqu'à la



Boucle 8 : Chapaize

23.7 km
📍



Au départ de la Voie verte au Sud de la Cité médiévale de Saint-Gengoux-le-National, partez en direction de Sercy et son château des XIIème et XVème siècles. Traversez les villages de charme de Bresse-sur-Grosne, Champagny-sous-Uxelles, Chapaize (un arrêt à l'église romane est recommandé!), Bissy-sous-Uxelles puis Cormatin avant de retrouver la Voie verte et de remonter vers le Nord en direction de votre point de départ.



La Route Touristique des Grands Vins de Bourgogne

☎ 03 85 42 36 00

23.8 km
📍



A moins de deux heures de Paris, Lyon et Genève, la route des Grands Vins de Bourgogne est le prolongement de la route des grands crus. C'est un parcours balisé d'une centaine de kilomètres en Côte Chalonnaise, qui traverse près de 40 communes viticoles. Ce circuit permet de découvrir un terroir riche de grandes appellations des vins de Bourgogne : Rully, Mercurey, Givry, Montagny, Bouzeron, Bourgogne Côte Chalonnaise, Maranges, Côtes du Couchois. Cette route est à parcourir de village en village, et se caractérise par des paysages variés où abondent murs et murets de pierre. A vélo sur la Voie Verte, en bateau sur le Canal du Centre ou en voiture, cet itinéraire viticole est à découvrir.



Boucle 10 bis : Boucle des églises romanes

31.9 km
📍



Un circuit roman champêtre de villages et hameaux aux maisons typiques de Bourgogne. A Bissy-sous-Uxelles, admirez le lavoir octogonal à l'architecture en impluvium. Chapaize se repère au loin avec les 35 mètres du clocher roman de l'église, un village où il fait bon flâner dans une belle quiétude. Filez sur Prayes et une succession de hameaux au cœur de la campagne. Dans l'écrin de Blanot, le prieuré et l'église romane ne laisseront personne insensible. Un petit bijou roman. Le retour par Donzy, Cortambert et Bray révèlent aussi de belles surprises.

Mes recommandations (suite)


Toutes les Activités

Découvrir Creusot Montceau

OFFICE DE TOURISME CREUSOT MONTCEAU

WWW.CREUSOTMONTCEAUTOURISME.FR

**CREUSOT
MONTCEAU**
TOURISME



Boucle 12 : De Cluny à Cormatin

43.8 km



A peine 12 ou 13 kilomètres séparent Cluny et Cormatin. Entre eux, un pays vallonné pour qui une église romane est aussi naturelle qu'une habitation contemporaine. Une autre balade vous propose de découvrir le village de Blanot et ses célèbres grottes.



L'EuroVelo 6

45.3 km



Sur près de 1 300 km de parcours aménagé, l'EuroVelo 6 est l'un des itinéraires cyclables les plus faciles et agréables de France. Il relie l'Alsace à l'Atlantique en empruntant successivement le canal du Rhône au Rhin, les vallées du Doubs et de la Saône, le canal du centre en Bourgogne avant de rejoindre La Loire à Vélo, dernier fleuve sauvage d'Europe que vous suivrez jusqu'à son embouchure à Saint-Brevin-les-Pins.



Réserve naturelle nationale de La Truchère-Ratenelle

☎ 03 85 51 35 79

45.7 km



En Bresse, à proximité de la confluence Saône-Seille, la réserve naturelle nationale de La Truchère-Ratenelle, gérée par le Conservatoire d'espaces naturels de Bourgogne, offre une mosaïque de milieux naturels entre forêts, dunes, tourbières et étang marécageux. Préservée depuis 1980, il s'agit de la seule Réserve naturelle en Saône-et-Loire. Deux sentiers pédagogiques sont aménagés dans ces milieux exceptionnels pour notre région : le sentier des dunes et le sentier de l'étang. Equipements : prévoir de bonnes chaussures, des jumelles et de l'eau en été.



La Route des Châteaux en Bourgogne du sud

52.8 km



Les propriétaires de quatorze châteaux de Bourgogne du sud ont créé il y a vingt ans l'association de la Route des châteaux afin de mieux faire connaître leur patrimoine chargé d'histoire et de partager leur passion pour ces lieux hors du commun, qu'ils s'attachent à garder vivants et ouverts au public. Au cœur de paysages et de jardins magnifiques, quinze châteaux, classés ou inscrits au titre des Monuments Historiques, vous proposent un florilège de l'art français et une évocation du passé historique de la Bourgogne, terre d'échanges et de culture. Les châteaux de Berzé-le-Châtel, Brancion, Cormatin, Couches, Drée, Germolles, Digoine, Pierre-de-Bresse, Rully, l'abbaye de La Ferté, Chaumont en Charolais, Pierreclos, Saint-Point et Sully font partie de la Route des châteaux en Bourgogne du Sud.



Boucle 15 : Le Val Lamartinien : joyau paysager

56.7 km



La beauté du Val Lamartinien est frappante, véritable joyau paysager avec en vedettes les roches de Solutré et Vergisson, "navires pétrifiés échoués sur l'océan des vignes". Des panoramas exceptionnels, un vignoble de renom et bien d'autres choses encore à découvrir... Naturel, archéologique ou architecturale, le patrimoine occupe la terroir. Le joyau se révèle un écrin pour bien d'autres bijoux. Le dénivelé positif cumulé est de 290 mètres.

Mes recommandations (suite)


Toutes les Activités

Découvrir Creusot Montceau

**CREUSOT
MONTCEAU**
TOURISME

OFFICE DE TOURISME CREUSOT MONTCEAU

WWW.CREUSOTMONTCEAUTOURISME.FR



Château de Couches dit de Marguerite de Bourgogne

☎ 03 85 45 57 99

RD 978 CHÂTEAU DE COUCHES

🌐 <http://www.chateaudecouches.com>

5.3 km

📍 COUCHES



1

Le Château de Couches dit de Marguerite de Bourgogne est inscrit au titre des Monuments historiques. Que vous souhaitiez plutôt traverser les siècles lors d'une visite historique ou vous emparer de ce lieu emblématique le temps d'une journée ou d'une nuit, le Château de Couches vous propose une rencontre entre histoire, gastronomie et oenotourisme. Vous retrouverez, au sein de cette forteresse riche d'une histoire millénaire, un restaurant gastronomique, un caveau de dégustation pour découvrir les vins du domaine, des espaces privatifs pour vos événements privés et professionnels mais également des chambres d'hôtes pour un séjour alliant charme d'antan et confort moderne.

La Villa Perrusson et son jardin - Écomusée Creusot Montceau

☎ 03 85 68 21 14#03 85 73 92 00

1 rue de la Gare

🌐 <http://www.villaperrusson.fr>

6.1 km

📍 ECUISSES



2

Construite entre 1869 et 1895, la villa Perrusson est le symbole de la réussite des Perrusson-Desfontaines, entrepreneurs de tuiles, carreaux et céramiques architecturales. Elle est composée de deux pavillons accolés, ornés de décorations céramiques polychromes. Cette villa est un témoignage exceptionnel de l'histoire industrielle locale. Son architecture et ses éléments de décors remarquables en font un élément patrimonial unique dans la région Bourgogne. Quant au parc paysager réhabilité de cette splendide demeure patronale, il abrite une orangerie et un bassin, à l'image des jardins à l'anglaise. À partir du 3 mai 2025, embarquez pour la Belle Époque ! Découvrez l'histoire de la Villa Perrusson ainsi que les intérieurs meublés et décorés du pavillon Desfontaines, tels que les habitants du début du XXe siècle ont pu les connaître. Durant la saison 2025, le parc et l'espace d'expositions accueilleront

Le Mont de Rome Château

9.4 km

📍 SAINT-SERNIN-DU-PLAIN



3

Un point de vue incontournable à ne pas manquer à 547 mètres d'altitude. Depuis Saint-Sernin-du-Plain, vous pouvez grimper au Mont de Rome Château, où vous attend un panorama sur l'Autunois et la région de Nolay. Le Mont de Rome Château fait face au Mont de Rème. Leurs deux noms font référence aux fondateurs de Rome, Romulus et Rémus. Ce mont est connu pour son festival de musique "Les Nuits du Mont Rome" qui se déroule dans un théâtre reconstitué. Sur ce Mont, on peut également pratiquer la varappe.

Marteau-Pilon

☎ 03 85 55 02 46

Carrefour du 8 Mai 1945

🌐 <https://www.creusotmontceautourisme.fr>

10.6 km

📍 LE CREUSOT



4

Monstre de puissance et emblème du Creusot, le marteau-pilon domine l'entrée de la ville du Creusot. C'est François Bourdon, ingénieur aux usines du Creusot, qui mit au point, en 1840, le premier marteau-pilon à vapeur. En 1876, les Établissements Schneider créèrent cet outil de forgeage, qui, malgré sa taille et son marteau de 100 tonnes, permettait d'effectuer des travaux d'une extrême précision. Démonté en 1930, il orne depuis la place du 8 Mai 1945. Devenu l'emblème de la ville, il est classé et reconnu "patrimoine historique du génie mécanique" par The American Society of Mechanical Engineers.

Halle des Grues et Locomotives, actuelle bibliothèque universitaire

☎ 03 85 55 02 46

Avenue de l'Europe (entrée par le 4, rue de l'Université)

🌐 <https://bu.u-bourgogne.fr/EXPLOITATION>

10.8 km

📍 LE CREUSOT



5

Construit vers 1849, c'est le plus ancien bâtiment industriel du site du Creusot qui ait été conservé. D'abord dédié au montage de locomotives à vapeur puis dépôt de magasinage pour les aciéries, on y effectua ensuite la réparation des grues et locomotives. Aujourd'hui bibliothèque universitaire, il dispose d'un hall patrimonial pouvant accueillir des expositions.

Mes recommandations (suite)

Toutes les Activités

Découvrir Creusot Montceau

**CREUSOT
MONTCEAU**
TOURISME

OFFICE DE TOURISME CREUSOT MONTCEAU

WWW.CREUSOTMONTCEAULTOURISME.FR



Pavillon de l'Industrie - Académie François Bourdon

Château de la Verrerie Salle du Jeu de Paume

<http://www.pavillon-industrie.fr>

10.8 km

LE CREUSOT



Implanté dans la salle du jeu de paume du château de la Verrerie au Creusot, le Pavillon de l'Industrie est consacré à la formidable aventure industrielle du Creusot. "Comprendre hier pour imaginer demain", c'est la vocation de ce lieu. Les personnages principaux de cette saga sont l'acier et les machines mais il y a aussi, comme dans toutes les épopées, des femmes et des hommes courageux, des inventions de génie, des luttes de pouvoir, des pionniers, des évolutions sociales, des révolutions techniques, de la finance, des guerres, des victoires, des déclin et bien sûr des perspectives enthousiasmantes... Le Pavillon de l'Industrie propose une expérience novatrice. Chaque visiteur dispose de sa propre tablette numérique interactive où deux guides racontent avec complicité cette formidable aventure industrielle d'hier et d'aujourd'hui. Vidéos inédites, jeux, animations 3D et même de réalité augmentée. autant de



Petit Théâtre

☎ 03 85 55 02 46

Château de la Verrerie

<https://www.creusotmontceautourisme.fr>

10.8 km

LE CREUSOT



Dans la cour du château de la Verrerie, ancienne cristallerie royale devenue château, se trouvent deux tours coniques qui abritaient autrefois les fours de fusion du verre. L'une d'entre-elles a été aménagée en théâtre au début du XXe siècle pour accueillir les invités des Schneider, propriétaires du château et des forges du Creusot. Son architecture et son décor sont inspirés de Versailles. Le Petit théâtre se visite dans le cadre de visites guidées incluses dans le billet d'entrée au Musée de l'Homme et de l'Industrie ou au Pavillon de l'Industrie situés au château de la Verrerie.



Château de la Verrerie

☎ 03 85 55 02 46

Rue Jules Guesde

<https://www.creusotmontceautourisme.fr>

10.9 km

LE CREUSOT



Ancienne cristallerie, le château de la Verrerie a été la résidence de la famille Schneider. De nos jours, le corps central du bâtiment abrite le musée de l'Homme et de l'Industrie (cristaux, histoire de la dynastie Schneider, peintures, maquettes). Dans la salle du Jeu de Paume, le Pavillon de l'Industrie, explique l'aventure industrielle du Creusot à l'aide de tablettes et d'un film. Petit théâtre aménagé dans l'un des anciens fours de fusion du verre. Jardin à la française et parc de 28 ha.



Musée de l'Homme et de l'Industrie - Écomusée Creusot Montceau

☎ 03 85 73 92 00

Château de la Verrerie

<https://www.musee-homme-industrie.fr>

10.9 km

LE CREUSOT



À l'origine Manufacture royale des cristaux et émaux de la reine Marie-Antoinette, le château de la Verrerie fut transformé au cours du XIXe et au début du XXe siècles par la famille Schneider, maîtres de Forges, pour en faire une résidence de prestige et pouvoir accueillir d'importantes personnalités et potentiels clients des forges du Creusot. Installé dans le bâtiment principal, le musée de l'Homme et de l'Industrie présente une importante collection de cristaux du Creusot, l'histoire de la dynastie Schneider, le développement de la ville et des usines grâce au paternalisme, des maquettes (dont la maquette reproduisant les forges et ateliers du Creusot), ainsi que des tableaux sur le travail dans les forges. Visite libre et gratuite du musée, activités pédagogiques, expositions temporaires, visites flashs en juillet et août. Découvrez l'espace familles au rez-de-chaussée du musée : jeux, puzzles.



Parc de la Verrerie

☎ 03 85 77 59 59#03 85 55 02 46

Château de la Verrerie

<https://www.creusotmontceautourisme.fr>

10.9 km

LE CREUSOT



Le parc de la Verrerie s'étend sur 28 hectares, autour du château de la Verrerie, en plein centre du Creusot. Constitué au cours du XIXe et complètement réaménagé au début du XXe siècle, il mêle terrasses, jardin à la française et parc paysager romantique. Ses essences exotiques, son enclos animalier, sa volière et son aire de jeux en font un lieu de promenade apprécié de tous. Accès gratuit. Animaux tenus en laisse.



Eglise de Touches

☎ 03 85 98 91 20
Rue du Clos du Roy

11.5 km
📍 MERCUREY



Eglise du début du XIIIe, agrandie au XVIe siècle, placée sous le vocable de saint Symphorien, elle domine de son clocher rectangulaire Mercurey et la côte chalonnaise. Face à elle sur la colline de Mercurey on trouve l'église romane Notre Dame (XIIe siècle) point de passage des pèlerins en route vers Compostelle. L'église de Touches, orientée est-ouest, offre un aspect massif avec ses contreforts, son imposant clocher à quatre pignons et à deux étages de baies géminées, sa couverture en partie de pierres de lave. Elle est dédiée à Saint Symphorien, jeune martyr décapité à Autun. Sa restauration intérieure et extérieure récente donne à l'édifice un intérêt tout particulier.



Le Mont de Sène dit "Les Trois Croix"

☎ 03 80 20 63 15

12.6 km
📍 DEZIZE-LES-MARANGES



Un point de vue incontournable à ne pas manquer. Le Mont de Sène dit "les Trois Croix" culmine à 521 mètres. Ce magnifique belvédère (ancien lieu de culte celte) surplombe le vignoble de Santenay et des Maranges. L'originalité du lieu, l'une des croix est située en Côte-d'Or et les deux autres en Saône-et-Loire.



Centre d'Interprétation Archéologique

☎ 03 85 87 14 56#06 87 67 38 74
Mairie Le Bourg - 1 rue Baboux

12.7 km
📍 CHASSEY-LE-CAMP



Le Centre d'Interprétation Archéologique de Chassey Le Camp - CIACC - créé en 2018, a pour objet de mettre en valeur les découvertes du 19^e et du 20^e siècle, réalisées sur le site même de la commune. Au travers de 6 panneaux d'interprétation et de 6 vitrines exposant les soixante objets et artefacts authentiques issus des musées Rolin d'Autun et Denon de Chalon sur Saone, le CIACC met en relief la présence humaine sur le site, allant du "chasséen" (-4500 av JC) jusqu'à l'époque mérovingienne (476 ap. JC) - soit près de 5.000 ans d'occupation. Textes, photos, croquis et objets agrémentent ce véritable "petit musée" à découvrir sans modération. Des dépliants sont mis à disposition des visiteurs qui pourront visiter à leur convenance le site, traversé par le GR 7.



Château de Rully

☎ 03 85 87 20 89
Château

🌐 <http://www.chateauderully.com>

14.2 km
📍 RULLY



Forteresse médiévale au milieu du vignoble, à l'architecture militaire : donjon carré du XIIe siècle, tours, courtines et chemin de ronde du XIVe siècle avec créneaux, mâchicoulis, meurtrières... La grande cour est entourée d'harmonieux communs du XVIIIe siècle couverts du plus grand ensemble de toits de pierre en Bourgogne. Terrasse avec vue sur la vallée de la Saône. Parc à l'anglaise. La grande cuisine voûtée du donjon comporte une cheminée monumentale du XVe siècle.



Château de Germolles

☎ 03 85 98 01 24
100 place du 5 sept.1944 Cidex 407
🌐 <http://www.chateaudegermolles.fr>

14.3 km
📍 MELLECEY



Niché au cœur de la Bourgogne, non loin de Chalon-sur-Saône, le Château de Germolles est aujourd'hui la résidence des ducs de Bourgogne la mieux conservée. Grange fortifiée puis château fort, aux XIIe et XIIIe siècles, l'édifice a été offert à la fin du XIVe siècle par le duc de Bourgogne Philippe le Hardi à son épouse Marguerite de Flandre. Celle-ci a entièrement transformé le vieux bâtiment primitif pour en faire une luxueuse demeure, fruit du travail d'artistes de premier ordre tels que Claus Sluter et Jean de Beaufort. Grâce à son architecture, à ses décors ainsi qu'à son environnement bucolique, il est aujourd'hui reconnu comme un lieu singulier et novateur, témoignage de la vie d'une cour princière à la veille de la Renaissance. Venez donc vous plonger dans l'histoire du site : l'édifice et son parc vous ouvrent grand leurs portes !



Château Pontus de Tyard

☎ 03 85 92 00 16
Place Pontus de Tyard

17.6 km
📍 BISSY-SUR-FLEY



Ce château fortifié possède six tours rondes ou carrées (dont une dite "La Pannerie" datant de 1300 environ) plus un colombier dans un jardin attenant. La cour interne est fermée de murailles. Les bâtiments de ferme se trouvant dans l'enceinte datent du XVIIème au XIXème siècle. L'intérieur du logis se compose de 4 grandes "chambres" avec leurs cheminées et des "cabinets", d'une petite chapelle sur laquelle repose un colombier. L'ensemble du domaine est constitué d'une "garenne" (bois de buis et chênes), d'un verger conservatoire de variétés fruitières du XVIe siècle, d'une vigne conservatoire d'anciens cépages susceptibles d'être présents au XVIe siècle (50), d'un conservatoire de 80 cépages de chardonnay et d'un jardin poétique. Le château est accessible en visite libre de juin à septembre. Pour les groupes (8 personnes minimum), visite guidée possible sur réservation.




Tour du Bost

☎ 03 85 68 21 08#06 89 68 78 68
435 chemin de la Tour du Bost
📄 <http://le-messager-de-la-tour.eklablog.com>

17.8 km
📍 CHARMOY



La Tour du Bost, imposant donjon quadrangulaire, est classée monument historique. Elle s'élève dans son état actuel à 30 mètres au-dessus du sol. C'est une tour de défense, avant-poste des anciens châteaux de Montcenis et d'Uchon, mais aussi un lieu de résidence et de prestige, chef-lieu d'une seigneurie importante de la région. La date de sa construction est inconnue, mais estimée selon les spécialistes au XIVe siècle. Il s'agit d'un bâtiment unique en son genre, qui possède un escalier aménagé dans les murs et montant du sous-sol jusqu'au sommet. Détruite en partie par un incendie en 1920, elle risquait de s'effondrer. La création d'une association de sauvegarde "La Tour du Bost" a permis de la faire progressivement renaître. Depuis 1991, l'association intervient pour sa restauration avec l'aide de bénévoles lors de chantiers d'été et d'ateliers d'insertion encadrés par l'organisme TREMPIN qui travaillent




Monastère Notre Dame du Val d'Adoration

☎ 03 85 82 04 32
Le Val Saint Benoît
📄 <https://bethleem.org>

18.6 km
📍 EPINAC



Le Prieuré du Val Saint Benoît est un site historique qui remonte au XIII^e siècle. Fondé à l'appel du Seigneur Gauthier de Sully qui fit don de ce lieu aux moines du Val des Choux et construisit l'église qu'il baptisa "Eglise Sainte Marie", Gauthier de Sully s'y fit aussi enterrer. Le Val Saint Benoît garde donc un lien historique particulier avec le Château de Sully, solidaire de son histoire, d'autant renforcé qu'au XX^e siècle, le Duc de Magenta, Philippe de Mac Mahon, dont la famille est propriétaire du Château de Sully depuis le XVIII^e siècle, renouvela au XX^e siècle le geste de Gauthier en faisant don du Val Saint Benoît à la Famille monastique de Bethléem, et lui permit de retrouver sa vocation monastique d'origine. Le Prieuré du Val Saint Benoît entretient aussi un lien historique avec le Château de Morlet, construit à l'origine par les seigneurs de Loges qui furent les grands amis des moines. Ce sont les seigneurs de



Musée de la Mine

☎ 03 85 68 22 85
34 rue du Bois Clair
📄 <http://www.musee-mine-blanzy.fr>

18.9 km
📍 BLANZY



Sur le site de l'ancien puits Saint-Claude devenu musée, laissez-vous happer par une visite au cœur de la vie des mineurs. Le musée vous propose une fidèle reconstitution du travail minier et de son évolution au cours des deux siècles d'exploitation du charbon dans le bassin Blanzay-Montceau. Vous suivrez le chemin emprunté chaque jour par les mineurs : la lampisterie, le carreau avec son chevalement, la salle des machines, les galeries souterraines, la salle des pendus...



Musée de l'Ecole en Chalonnais

☎ 03 85 94 76 72#06 86 48 65 27
20, rue Auguste Martin
📄 <https://museedelecole.com>

21.5 km
📍 SAINT-REMY



Situé à proximité de la Voie Verte, le Musée de l'Ecole en Chalonnais vous propose de découvrir trois salles de classe d'époques différentes, ainsi que des espaces dédiés à la salle de l'instituteur et aux vêtements d'écoliers. Retrouvez l'encre violette et les pupitres en bois ou les fameuses tables tubulaires de l'école des années 60 à 80 ! Un fonds d'archives de près de 30 000 photos de classes de toute la Saône-et-Loire (1880 à nos jours) est consultable sur place, sans oublier notre collection de papier buvards et de protégés cahiers très anciens.

Mes recommandations (suite)

Toutes les Activités

Découvrir Creusot Montceau

**CREUSOT
MONTCEAU**
TOURISME

OFFICE DE TOURISME CREUSOT MONTCEAU

WWW.CREUSOTMONTCEAUTOURISME.FR



Église romane de Mont-Saint-Vincent

☎ 03 85 79 80 03

21.5 km
📍 MONT-SAINT-VINCENT



Construite en lisière du village, l'église de Mont-Saint-Vincent date de la fin du XIe et du début du XIIe siècles. Son architecture présente des similitudes avec l'abbatiale Saint-Philibert de Tournus, tandis que le décor des chapiteaux sculptés rappelle ceux de l'église de Gourdon toute proche et de l'influence de l'art clunisien. Au XVIIIe siècle, les piliers de la croisée du transept furent consolidés à la suite de l'effondrement du chœur. Le clocher, quant à lui, disparut pendant la Révolution. L'église est classée depuis 1913.



Musée Denon

☎ 03 85 94 74 41

3 rue Boichot Accès public place de l'Hôtel de Ville

🌐 <http://www.museedenon.com>

22.3 km
📍 CHALON-SUR-SAONE



Le musée Denon, du nom du premier directeur de l'actuel musée du Louvre, natif de Chalon-sur-Saône, rassemble dès son origine des témoignages de cultures locales et européennes. Sa collection est riche de plus de 25 000 objets archéologiques, 11 000 sculptures, œuvres graphiques, objets ethnographiques, ponctuant 100 000 ans d'Histoire. Elle est le fruit d'aventures individuelles, de la passion, de la générosité d'hommes illustres ou plus modestes.



Manufacture de bonneterie Perrin - Visite guidée

☎ 03 85 69 00 00/03 85 55 02 46

17 rue Claude Forest

🌐 <https://www.billetweb.fr/manufacture-pe>

22.5 km
📍 MONTCEAU-LES-MINES



Installée à Montceau-les-Mines depuis 1924, la Manufacture Perrin est l'un des derniers représentants de la tradition bonnetière française. La visite guidée de l'entreprise permet de découvrir les ateliers en fonctionnement, ainsi que toutes les étapes de fabrication d'une paire de chaussettes ou de collants : du magasin des fournitures, à la finition et l'expédition, en passant par la création, le tricotage, l'appairage, etc. À l'issue de la visite, passage par un magasin permettant d'acheter les articles de la manufacture au tarif usine, ainsi qu'une sélection de produits "made in France". Inscription obligatoire auprès de Creusot Montceau Tourisme. En raison du bruit dans les ateliers, les enfants de moins de 3 ans ne sont pas admis à la visite. Inscription uniquement en ligne ou à l'accueil de l'Office de Tourisme de Montceau-les-Mines.



Usine Aillot - Galerie du camion ancien

☎ 06 84 54 69 23/07 71 11 16 40

27 rue des Prés

🌐 <http://usineaillot.canalblog.com>

22.9 km
📍 MONTCEAU-LES-MINES



L'usine Aillot de Montceau-les-Mines date du XIXe siècle. On y fabriquait des rouleaux compresseurs (cylindres à vapeur) pour les entreprises de travaux publics. Le site est aujourd'hui progressivement restauré et présente un ensemble de véhicules de collection, poids lourds des années 1941 à 1986. Une vingtaine de camions de la collection est exposée dont des pièces remarquables telles que le Berliet GBC 8 6x6 Sahara conduit par Lino Ventura dans le film «Cent mille dollars au soleil». Douze de ces camions et le cylindre à vapeur Aillot (3 en état de fonctionnement dans le monde !) sont depuis 2024 inscrits aux Monuments Historiques. C'est l'occasion de vous mettre au volant de camions mythiques, de découvrir des aventures humaines de la route, dans un authentique bus Greyhound, de parcourir nos expositions comme "Camion et Cinéma" et de partager un moment de convivialité à la buvette Barailot. Toute



Château de Sully

☎ 03 85 82 09 86

4 Rue du Château

🌐 <https://www.chateaudesully.com/>

23.0 km
📍 SULLY



Joyau de la Renaissance française, Sully et ses tours se reflètent tranquillement dans l'eau des douves qui les entourent. Dans ce beau château de famille est né le célèbre Maréchal de Mac Mahon, un des premiers Présidents de la République française. Aujourd'hui habité par ses descendants, la duchesse de Magenta et ses enfants, Sully respire l'Histoire de France et la joie de vivre. Une fois passé le lourd portail du château, vous entrez dans un univers hors du temps. La somptueuse cour d'honneur de la Renaissance – « la plus belle cour de château du royaume de France » selon Roger de Bussy Rabutin – répond aux façades des XVIIIe et XIXe siècles et aux tours du Moyen Âge. Avec ses meubles, ses tableaux, ses tapisseries et ses nombreux souvenirs des siècles passés, l'intérieur est chaleureux et accueillant. Le parc, créé au XVIIe siècle et repensé par l'architecte paysagiste Achille Duchêne au XXe



La pierre qui croule

☎ 03 85 86 80 38

🌐 <https://www.autun-tourisme.com>

23.5 km
📍 UCHON



Ces énormes masses granitiques oscillent aujourd'hui encore entre légendes et preuves scientifiques. Le "gros caillou" de 47 tonnes est toujours un mystère que chacun essaie de faire "crouler". Au milieu du XIXe siècle, la Pierre qui croule suscitait curiosité, mystère et divertissement. Pour les habitants, cette pierre relevait du surnaturel. Elle était consultée comme un oracle et ces derniers avaient fini par la transformer en juge spécialiste de la fidélité conjugale. Il est dit que les maris jaloux y amenaient leurs femmes, leur laissant toucher la pierre et ainsi la mettre en mouvement. Le nombre de mouvements donnait alors, et sans erreurs possibles, félicité ou disgrâce à l'époux qui se questionnait sur la fidélité de sa femme. Lassés des malheurs que la pierre pouvait causer, des jeunes gens ont essayé en 1869 de la déplacer. Ils ne réussirent qu'à la faire glisser de quelques centimètres. Mais désormais, la pierre est parfaitement



Les Rochers du Carnaval

☎ 03 85 86 80 38

🌐 <https://www.autun-tourisme.com/>

23.7 km
📍 UCHON



Les Rochers du Carnaval se situent à 684 mètres au sommet du massif d'Uchon. Ce site naturel de lande est parsemé de nombreux blocs de granit aux formes étranges. Un sentier fait le tour des trois chaos "le nez de chien, le Carnaval, le mammouth". Superbe panorama sur le Morvan.



Cité médiévale - Saint-Gengoux-le-National

☎ 09 77 35 14 40

Le Bourg

23.7 km

📍 SAINT-GENGOUX-LE-NATIONAL



Les rues affichent la couleur médiévale par des noms pittoresques : rue Pavé d'Andouilles, du Moulin à Cheval, place du Pilori. Nichée dans un vallon, la vieille ville est construite en pente. L'ambiance méridionale du joli site de la fontaine des Manants et de sa promenade, le charmant lavoir et les vieilles demeures se dévoilent au fil de la flânerie. Du clocher roman de l'église, la vue plonge sur la cité et sa mer de toits pentus.



Théâtre Romain

☎ 03 85 86 80 38

Rue de la Maladière

🌐 <http://www.autun-tourisme.com/>

24.5 km
📍 AUTUN



Construit aux environs de l'an 70 après Jésus-Christ, situé à l'Est de la ville antique, ce théâtre était destiné aux représentations théâtrales, qu'il s'agisse de comédies, de tragédies, de pièces de type cabaret, de spectacles musicaux ou encore de meetings politiques. Avec ses 148 mètres de diamètre, il apparaît comme le second plus grand du monde romain, pouvant accueillir jusqu'à 20 000 spectateurs. S'appuyant sur la pente naturelle du terrain, le théâtre adopte un style classique avec des gradins disposés sur trois rangées semi-circulaires, coupées par des escaliers. Un mur imposant fermait le théâtre derrière la scène, d'une hauteur supposée de 30 mètres. Visite libre.



Remparts

☎ 03 85 86 80 38

Boulevard Mac-Mahon

🌐 <http://www.autun-tourisme.com/>

24.6 km
📍 AUTUN



La ville d'Autun, fondée à la fin du Ier siècle av. J.-C. sous le règne d'Auguste, bien qu'en pleine période de paix romaine, a été dotée d'un rempart dès l'origine. La construction de cette fortification a une vocation tout d'abord honorifique. Il s'agit d'un rare privilège accordé par l'empereur lui-même à la capitale des Eduens. D'une longueur de 6 kilomètres, elle encadre l'espace urbain qui s'implante sur un terrain fortement incliné d'une superficie de 200 hectares, qui est délimité de toutes parts par un ensemble de cours d'eau. Dans ce cadre, la courtine d'une largeur moyenne de 2,50 m, assure donc également un rôle technique de mur de soutènement, en retenant les remblais des terrasses sur lesquelles s'implantent les constructions. La fortification est conservée sur plus des deux tiers de son tracé, un état de conservation exceptionnel pour un ouvrage de cette époque. Elle se compose d'une alternance de courtines

Mes recommandations (suite)

Toutes les Activités

Découvrir Creusot Montceau

**CREUSOT
MONTCEAU**
TOURISME

OFFICE DE TOURISME CREUSOT MONTCEAU

WWW.CREUSOTMONTCEAULTOURISME.FR



Cathédrale Saint-Lazare

☎ 03 85 86 80 38

Place du Terreau

🌐 <http://www.autun-tourisme.com>

24.7 km
📍 AUTUN



Le cœur de la cité est devant vous, située sur le chemin de Compostelle débutant à Vézelay; Autun se dote en 1120 d'une église de pèlerinage placée sous le vocable de Saint-Lazare dont elle possède les reliques depuis le Xe siècle. Saint Lazare fut l'ami du Christ, le ressuscité. C'est l'évêque d'Autun, Gérard qui ramène les reliques du saint de l'abbaye Saint-Victor de Marseille. Deux siècles plus tard, la construction de l'église Saint-Lazare fait de cette dernière un efficace outil de communication. En effet, elle est dorénavant en lien avec la basilique de Vézelay, qui, elle, conserve les reliques de Marie-Madeleine, la sœur de Lazare. Dès 1195, l'édifice devient co-cathédrale. Jusqu'au XVIIIe siècle, Autun aura une cathédrale d'été, de pâques à la Toussaint (Saint-Lazare) et une cathédrale d'hiver, de la Toussaint à Pâques (Saint-Nazaire). La construction de cet édifice s'achève en 1147. avec un objectif : attirer dans la



Le Panoptique - Musée Rolin

☎ 03 85 54 21 60

5 Rue des Bancs

24.8 km
📍 AUTUN



Musée fermé pour travaux pendant 5 ans depuis le 01/10/2022 jusqu'au 31/12/2027. Le futur musée fera la part belle à la riche histoire d'Autun, déployant ses collections de l'Antiquité jusqu'au XIXe siècle et mettant en avant les périodes clés de cette ville de 2000 ans. Il s'enrichira aussi de nombreux dispositifs d'interprétation, d'espaces documentaires, d'ateliers ludiques. Un étage panoramique, situé au sommet de la prison, permettra d'en découvrir le paysage et de mieux le comprendre. La prison elle-même, unique exemple de prison de plan circulaire en France, sera elle aussi mise en valeur et expliquée aux visiteurs. Enfin, ce futur musée sera aussi l'occasion de redécouvrir les collections de peinture des XIXe et XXe siècles, que ce soient les grandes peintures romantiques et historiques, la collection nabis centrée autour des œuvres de Maurice Denis, les grands artistes de la donation Frénaud comme



Museum d'Histoire Naturelle Jacques de La Comble

☎ 03 85 52 09 15


Impasse Rollet

🌐 <https://www.musees-patrimoine-autun.c>

24.8 km
📍 AUTUN



Le muséum d'Histoire naturelle Jacques de La Comble rassemble plus de 800 000 échantillons représentant des spécimens de tous les domaines des sciences de la nature. Il conserve la première collection mondiale de nodules fossilifères du Carbonifère continental (160 000 pièces). Le muséum d'Histoire naturelle d'Autun trouve son origine au début du 19e siècle. Les collections alors constituées par la Société d'histoire naturelle et actuellement propriété de la Ville d'Autun, sont d'une exceptionnelle qualité. Les expositions temporaires sont chaque année l'occasion d'une mise en lumière particulière d'une des thématiques présentes dans les collections permanentes. Le muséum d'Autun conserve dans ses réserves des spécimens naturalisés dont une collection d'oiseaux, d'œufs et de nids représentant plus de 10 000 spécimens, ainsi que des insectes (plus de 100 000). des herbiers (plus de 300 000).



Musée des Enfants de Troupe

☎ 03 85 86 55 37

3, rue des Enfants de Troupe (ex Gastion Joliet)

🌐 <http://www.museedesenfantsdetroupe.f>

25.0 km
📍 AUTUN



Installé dans l'enceinte du lycée de la défense d'Autun, le musée des enfants de troupe occupe l'ancienne chapelle du séminaire et sa crypte. C'est dans un patrimoine architectural important, dont de nombreux éléments sont inscrits à l'inventaire supplémentaire des monuments historiques, que le musée est consacré aux enfants de troupe d'outremer et de métropole. A travers une projection cinématographique, et de nombreux souvenirs et témoignages, nous découvrons la vie d'anciens élèves dont certains ont eu un destin remarquable. Tous les drapeaux des écoles dissoutes sont exposés dans ces lieux.



Porte Saint-André

☎ 03 85 86 80 38

Rue des Fusillés Marins

🌐 <http://www.autun-tourisme.com/>

25.2 km
📍 AUTUN



Aucune ville de Gaule ou bien d'Italie n'accueille un ensemble de portes romaines aussi bien conservé qu'à Autun. Elle possède une architecture proche de la porte d'Arroux mais a subi de nombreuses restaurations notamment de Viollet-le-Duc. Visite libre. Tout comme la porte d'Arroux, la porte Saint-André présente encore quatre passages au niveau de la chaussée, deux grandes baies centrales permettant la circulation des chariots et deux ouvertures plus petites dans l'alignement des trottoirs. Au premier étage, une galerie percée de dix arcades correspond au prolongement au niveau de la porte, du chemin de ronde situé au sommet de l'enceinte urbaine. Cette partie centrale percée d'ouvertures est édifiée à partir de grands blocs de calcaire quadrangulaires provenant de la région chalonnaise. Elle était initialement flanquée de deux tours au plan en forme de fer à cheval. l'arrondi étant



Porte d'Arroux

☎ 03 85 86 80 38

Rue du Faubourg d'Arroux

🌐 <http://www.autun-tourisme.com/>

25.9 km
📍 AUTUN



Cette porte datée du début du 1er siècle après Jésus Christ, ouvrait au nord, à l'extrémité du cardo maximus (voie traversant du nord au sud). Elle présente deux grandes arcades pour le passage des véhicules et deux petites pour les piétons. Visite libre. Aucune ville de Gaule ou bien d'Italie n'accueille un ensemble de portes romaines aussi bien conservé qu'à Autun. Trois des quatre portes monumentales y sont en effet encore partiellement visibles. Tout comme la porte Saint-André, la porte d'Arroux présente encore quatre passages au niveau de la chaussée, deux grandes baies centrales permettant la circulation des chariots et deux ouvertures plus petites dans l'alignement des trottoirs. Au premier étage, une galerie percée de dix arcades correspond au prolongement au niveau de la porte, du chemin de ronde situé au sommet de l'enceinte urbaine. Une rainure pratiquée dans la voûte des baies centrales permettait le



Temple de Janus

☎ 03 85 86 80 38

Rue du Faubourg Saint-Andoche

🌐 <http://www.autun-tourisme.com/>

26.4 km
📍 AUTUN



Le Temple dit de Janus encore en élévation a été fouillé entre 2013 et 2018. Son origine a pu être précisée. Elle remonte à l'époque gauloise et au IIIe siècle av. J.-C. l'ancienneté de ce sanctuaire pourrait être l'une des raisons ayant présidé au choix du site topographique pour y implanter la nouvelle capitale des Eduens, à l'époque augustéenne. L'hypothèse d'un culte à « Janus » est fautive. Elle semble issue d'une mauvaise interprétation du toponyme, « Genetoye », qui renvoie plutôt aux genêts. D'autre part, une offrande découverte en fouille à l'emplacement du temple mentionne la divinité indigène « Ienico », qui pourrait être l'un des dieux du sanctuaire. Pour l'instant ce dieu n'est attesté qu'à Autun. Le théâtre et les thermes du sanctuaire ont été en partie dégagés. L'édifice de spectacle de la Genetoye mesure 116 m de diamètre, il est plus petit que le théâtre urbain mais ses dimensions restent tout de même



La Briqueterie

☎ 03 85 57 30 74#03 85 79 12 90

Route du Canal - D 974

31.0 km
📍 CIRY-LE-NOBLE



Ancienne usine céramique spécialisée dans la production de briques réfractaires et produits en grès implantée à la fin du XIXe siècle. Site en partie réhabilité. La visite permet de découvrir le processus de fabrication de produits céramiques du début du XXe siècle, dans un site en dimensions réelles : bâtiments, machines, énergie motrice, fours, moyens de transport.



Château de Cormatin

☎ 03 85 50 16 55

1 grande rue

🌐 <http://www.chateaudecormatin.com>

31.8 km
📍 CORMATIN



La demeure des Marquis d'Huxelles, édifiée de 1606 à 1625, abrite le plus fastueux appartement Louis XIII conservé en France. Cheminées, plafonds et boiseries ont été peints, sculptés et dorés avec une magnifique exubérance pour le favori de la reine Marie de Médicis. Tableaux, tapisseries et meubles d'époque complètent cette évocation séduisante de la "vie de château" à l'époque des "Trois Mousquetaires". La visite permet aussi de découvrir un monumental escalier de pierre (20 mètres de haut), une cuisine du XVIIIème siècle et les opulents salons 1900 d'un directeur d'Opéra. Le jardin, dans l'esprit de l'époque baroque, propose sur 12 ha parterres fleuris, grand labyrinthe de buis avec volière-belvédère, potager, théâtre de verdure, pièces d'eau et arbres remarquables.



Palden Shangpa - Temple Bouddhiste de La Boulaye

☎ 03 85 79 62 53

Dashang Kagyu Ling Plaige

🌐 <https://paldenshangpalaboulaye.org/>

33.2 km
📍 LA BOULAYE



De style himalayen, le temple bouddhiste Paldenshangpa de la Boulaye a été fondé en 1974 par un lama tibétain. Élevé sur trois niveaux, il accueille des statues gigantesques de Bouddhas et de nombreuses peintures éclatantes de couleurs. Parcourez son jardin orné de bannières colorées et d'un stupa, monument de culte tibétain de forme pyramidale. Toute l'année, vous pouvez visiter le parc, la galerie du temple, la boutique et assister à 9h et 18h aux rituels avec chants et musique.



Eglise Romane "Saint-Pierre" de Brancion

Brancion

34.7 km

MARTAILLY-LES-BRANCION



Cette église est un chef-d'oeuvre du roman tardif (fin du XI^{ème} siècle) d'une austérité quasi cistercienne. Elle se situe à la pointe d'un promontoire qui surplombe la vallée de la Grosne à l'opposé du vieux manoir des sires de Brancion. Elle est surmontée d'un clocher carré au toit de laves. La nef aveugle est voûtée en berceau fortement brisé. Le transept en légère saillie est surmonté d'une coupole à la croisée du transept. Des peintures du XIII^{ème} siècle (dont une jolie scène de pèlerinage) tapissent les murs.



Château de Brancion

☎ 03 85 32 19 70

1, place de la Halle - Brancion

<http://www.chateau-de-brancion.fr>

34.8 km

MARTAILLY-LES-BRANCION



Au cœur de la route romane qui relie les abbayes de Tournus et Cluny, perché sur un éperon rocheux, Brancion vous accueille et vous emmène à la découverte d'un Moyen Âge rêvé : porte fortifiée, donjon dominant le village et l'église romane, panoramas exceptionnels et flâneries dans un site entièrement piéton. Il vous suffit de passer la porte fortifiée pour découvrir 1000 ans d'histoire de la Bourgogne. Ensermé dans un écrin de verdure, le château est un lieu où le temps semble s'être arrêté. Il a la particularité d'offrir une évolution de l'architecture castrale, de l'époque carolingienne aux guerres de Religion. Au cours de votre visite vous découvrirez : * Les ruines du logis de l'An Mil, l'un des rares exemples connus en France de grande salle seigneuriale du début du XI^{ème} siècle. * Le château seigneurial des XII^{ème} et XIII^{ème} siècles avec le logis de Beaufort et ses tours défensives. la tour



Pôle culturel et touristique, Centre d'Interprétation de la Ligne de Démarcation

☎ 03 85 79 23 12

Place du Bassin

<https://www.genelard.fr/le-centre-dinterp>
36.0 km

GENELARD



La Saône-et-Loire fut l'un des 13 départements français traversés par la ligne de démarcation entre juin 1940 et février 1943. Le Centre d'Interprétation de la Ligne de démarcation, unique en France, a pour but de faire connaître l'histoire de la ligne de démarcation et des autres lignes, instaurées par l'occupant en France pendant la Seconde Guerre mondiale, à travers la vie quotidienne des gens de l'époque. Le centre d'interprétation est installé au Pôle culturel et touristique qui accueille aussi une salle d'exposition temporaire et la bibliothèque municipale.



Abbaye Saint-Philibert

☎ 03 85 27 00 20

Place de l'Abbaye

<http://www.tournus-tourisme.com>

38.3 km

TOURNUS



Construite par les moines fuyant Noirmoutier devant l'envahisseur normand, pour y abriter les reliques de leur Saint fondateur Philibert, l'abbatiale de Tournus est l'un des plus prestigieux sanctuaires du premier art roman. Remarquablement préservée, elle domine de ses pierres roses et ocres la cité de Tournus sur la rive droite de la Saône. C'est un chef d'oeuvre sur le chemin du compagnonnage. L'intérieur de l'abbaye surprend par ses dimensions, sa hauteur sous voûte, la lumière de l'avant-nef et de la grand-nef ainsi que par les piliers élancés et la voûte formée de berceaux transversaux. L'abbatiale abrite une crypte et la chapelle Saint-Michel. Des mosaïques médiévales représentant le zodiaque sont désormais visibles. Reliés à l'église par le parloir, les bâtiments abbatiaux réunissent le cloître, la salle capitulaire, le réfectoire et le cellier. Audioguides, livret souvenir et livres détaillés sur l'Abbaye en vente



Hôtel-Dieu de Tournus

☎ 0385270020

21, rue de l'Hôpital

<https://www.tournus.fr/hotel-dieu>

38.7 km

TOURNUS



En dehors des périodes d'ouverture, le site est accessible sur visite guidée (voir planning office de tourisme). L'Hôtel-Dieu de Tournus, un témoin privilégié de l'histoire hospitalière. Construit au XVII^{ème} siècle puis agrandi jusqu'à la fin du XVIII^{ème}, l'Hôtel-Dieu de Tournus, avec ses trois salles des malades, ne craint pas de rivaliser avec celui de Beaune. Les salles anciennes ont été restaurées avec leur mobilier d'origine de façon à restituer l'atmosphère d'alors. Les traditionnels lits clos en chêne sont encore alignés avec leur poêle central, les ustensiles d'époque.

Mes recommandations (suite)

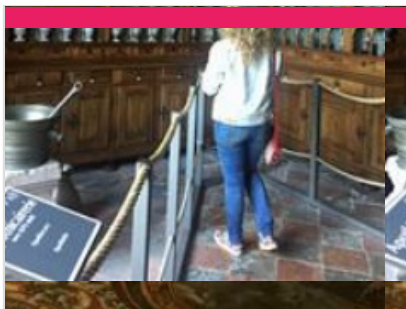
Toutes les Activités

Découvrir Creusot Montceau

OFFICE DE TOURISME CREUSOT MONTCEAU

WWW.CREUSOTMONTCEAUTOURISME.FR

**CREUSOT
MONTCEAU**
TOURISME



Hôtel-Dieu-Musée Greuze

☎ 03 85 27 00 20

21, rue de l'Hôpital

🌐 <https://www.tournus-tourisme.com/nos->

38.7 km
📍 TOURNUS



L'hôpital des 17^{ème} et 18^{ème} siècles a conservé ses trois salles de malades et un jardin de plantes médicinales. L'apothicairerie regroupe plus de 300 pots de faïence. **INFORMATION IMPORTANTE : LA PARTIE MUSEE GREUZE EST ACTUELLEMENT FERMEE AU PUBLIC.** Une exposition dédiée au peintre se tient du 24/05 au 21/09/2025 à l'Hôtel-Dieu.



Grottes de Blanot

☎ 03 85 50 03 59#07 72 22 95 10

Fougneries

🌐 <https://www.grottes-de-blanot.fr>

39.4 km
📍 BLANOT



Au cœur des Monts du Mâconnais, au pied du Mont Saint-Romain, se cache le joyau du Clunisois : Les Grottes de Blanot. La cavité principale, la grotte-gouffre de la Cailleverdière, nommée ainsi en raison de l'écrin de végétation entourant le karst ou elle s'est formée, est découverte dès 1700 et explorée quelques décennies plus tard par le Docteur Dumolin, pionnier de la spéléologie. Depuis lors, elle ne cessera d'émerveiller ses visiteurs ! La visite de la grotte-gouffre vous emmènera dans les profondeurs de la terre à plus de 80m, au cœur d'un vaste réseau aménagé, à la découverte d'un dédale de galeries entrecoupées de salles plus curieuses et plus impressionnantes les unes que les autres. Une boucle d'environ une heure avec un guide passionné qui vous racontera l'histoire de ce gouffre et de la faune qui l'habite. En saison, venez participer à nos sorties spéléologiques chaque vendredi soir : plongez dans les



Eglise Saint-Martin

☎ 03 85 50 77 59

Le Bourg

40.5 km
📍 BLANOT



Elle fut édifée au début du XI^{ème} siècle et fait suite à la première église donnée par les Sires de Brancion en 927 à Cluny. En 1156, Blanot devenait une prévôté du domaine abbatial de Cluny. La nef mesurait 25,15m de long, elle fut réduite de 6m dans les années 1930. Elle a retrouvé sa charpente apparente depuis la restauration de 1981. L'ancien cimetière paroissial occupait la plate-forme où se trouve l'église et à l'époque mérovingienne, il débordait au delà du bâtiment des moines de Cluny. Site candidat UNESCO



Château de Digoine

☎ 03 85 70 20 27


Lieu-dit Digoine 22 route de Digoine

🌐 <http://www.chateaudedigoine.fr>

41.6 km
📍 PALINGES



Monument historique meublé XVIII^e, le château de Digoine, situé au cœur d'un vaste domaine de 35 hectares, est un témoin de notre patrimoine passé mais également présent, que nous prenons plaisir à vous faire découvrir au quotidien. Les jardins classés "Jardin Remarquable" sont à découvrir en visite libre. Le théâtre à l'italienne de 1842, restauré depuis 2022, a accueilli Jacques Offenbach ou encore Sarah Bernhardt. Le Château de Digoine est également un lieux de tournage emblématique de l'émission "Secrets d'Histoire", présentée par Stéphane Bern, créée et toujours produite par le propriétaire des lieux M. Jean-Louis Rémyilleux.



Haras National de Cluny

☎ 03 85 32 09 73

2 Rue Porte des Prés

🌐 <https://www.ehnc.fr/haras-national-de-c>

43.0 km
📍 CLUNY



Véritable lieu dédié au cheval depuis l'empire napoléonien, le Haras national de Cluny se dessine au pied de la célèbre abbaye. Aujourd'hui, il fait partie du groupement d'intérêt public « Équivalente – Haras national de Cluny » qui s'attache à promouvoir et à valoriser le cheval à Cluny. Le parc du Haras est en accès libre et gratuit, sauf lors d'animations payantes et/ou lors d'accueil de groupe. Retrouvez toute la programmation sur notre site Internet.



Association Historique Clunyoise de Arts & Métiers

☎ 03 85 59 53 46
ENSAM

🌐 <http://ahclam.gadz.org/>

43.1 km
📍 CLUNY



Ce musée s'adresse aux élèves anciens et actuels de l'École, au personnel de cet établissement, aux parents d'élèves et à toutes personnes extérieures, curieux de découvrir ou de se remémorer la vie à L'École Nationale Supérieure d'Arts et Métiers (ENSAM) de Cluny et les Traditions qui s'y rattachent depuis sa création en 1866. On peut y découvrir d'anciens équipements de laboratoire, matériels pédagogiques, uniformes, chefs d'œuvre des promotions "Clefs d'Ex" "Equerres des 508" etc....



Abbaye de Cluny

☎ 03 85 59 15 93
Place du 11 Août 1944 Palais du Pape
Gélase

🌐 <https://tickets.monuments-nationaux.fr/>

43.1 km
📍 CLUNY



Fondée en 910, l'Abbaye de Cluny rayonne sur l'Europe durant tout le Moyen Âge avec son église abbatiale aux proportions hors du commun : la "Maïor Ecclesia". Les plus hautes voûtes du monde roman témoignent encore aujourd'hui de ce gigantisme. Découvrez la chapelle Jean de Bourbon restaurée et sublimée par les vitraux et les autels contemporain de l'artiste Sarkis ! Témoin de la vie quotidienne du monastère, le Farinier, construit au XIIIe siècle a conservé sa charpente d'origine. Il abrite aujourd'hui les chapiteaux provenant du chœur de l'abbatiale. Le Cellier, en partie basse, est également accessible au public. L'abbaye de Cluny renouvellera sa grandeur au XVIIIe siècle par la reconstruction complète des bâtiments monastiques que les moines n'utiliseront que durant quelques décennies. Dans l'immensité du cloître et des galeries, résonnent encore les pas des moines en procession...



Centre Eden, Education- Découverte-Nature

☎ 03 85 27 08 00
126, rue de l'Église

🌐 <http://www.centre-eden71.fr>

43.9 km
📍 CUISERY



Destination nature ! Avis aux curieux, aux passionnés de Dame nature ! En route pour une visite passionnante, ludique et interactive à la rencontre des animaux, insectes et plantes de notre région. Un cabinet de curiosités vous propose une immersion dans les continents et une expérience numérique interactive. Exposition temporaire 2026 : Exposition « nuit » exposition conçue et réalisée par le Muséum D'Histoire Naturelle de Paris. Et, à chaque période de vacances scolaires, participez aux "Escapades nature", sorties thématiques et ateliers, à vivre seul ou en famille, ainsi qu'aux séances de planétarium pour une découverte passionnante du ciel et des étoiles. Des stages pour les enfants de 8 à 14 ans sont également proposés : stage astro, stage pisteur, stage micro-fusée.



Arboretum Domanial de Pézanin

☎ 03 85 50 88 03#06 20 82 89 93
Pézanin

52.1 km
📍 DOMPIERRE-LES-ORMES



Sur une surface totale de 27 hectares dont 4 ha de plan d'eau, l'Arboretum de Pézanin est riche de près de 450 espèces ou variétés d'arbres et arbustes originaires du monde entier (en particulier d'Amérique du Nord et d'Asie du Sud-Est). Trois circuits balisés à la découverte des végétaux permettent une visite didactique de l'arboretum, l'un des plus beaux de France. Une aire de pique-nique est aménagée dans une vaste prairie, avec tables, bancs et barbecues. Ouvert toute l'année et entrée gratuite. Visites guidées commentées payantes, sur réservation. Dans l'étang, où carpes, brochets et perches sont abondants, la pêche peut être pratiquée par les détenteurs d'une carte à demander auprès de l'association PEZA'CARPE à dompierre les ormes



Musée Municipal du Hiéron

☎ 03 85 81 79 72#03 85 81 24 65
13 rue de la Paix

🌐 <https://www.musee-hieron.fr>

52.8 km
📍 PARAY-LE-MONIAL



Lieu singulier, à l'architecture habitée, le Hiéron est un des rares bâtiments en France conçu comme musée dès son origine. Achevée en 1893 et protégée depuis peu au titre des Monuments historiques, cette imposante construction surprend par sa légèreté intérieure apportée par les verrières d'où filtre la lumière. La délicate présentation, soucieuse à la fois du sens et des formes, traverse l'art, l'histoire, l'anthropologie et le fait religieux. Du portail roman d'Anzy-le-Duc (12ème siècle) classé Monument Historique, d'un ensemble remarquable de peintures italiennes des 17e et 18e siècles, à une trentaine d'artistes des 20e et 21e siècles révélés au sein d'un parcours harmonieusement équilibré entre l'art d'hier et l'art d'aujourd'hui.



Maison de Lamartine

☎ 06 60 59 79 75#03 45 87 05 82

6 Rue Lamartine

📄 <https://idfestival.fr/tarif-et-reservation-2/>

53.0 km

📍 MILLY-LAMARTINE



Construite en 1705 par l'arrière-grand-père d'Alphonse de Lamartine, au départ pour servir de « vendangeoir » sur le domaine viticole, c'est dans cette maison que le poète a vécu toute son enfance et son adolescence. Cette demeure familiale à laquelle il était très attaché lui inspira certains de ses plus beaux poèmes. Elle est aujourd'hui classée à l'ISMH. Espace livres et documents évoquant l'enfance du poète Lamartine, ses sources d'inspiration littéraire et l'activité viticole. Jardin.



Basilique du Sacré-Coeur

☎ 03 85 81 10 92

Avenue Jean-Paul II

📄 <https://www.tourisme-paraylemonial.fr/b>

53.0 km

📍 PARAY-LE-MONIAL



La basilique de Paray-le-Monial, site clunisien, est un des plus beaux exemples de l'art roman bourguignon. Elle est considérée comme le "modèle réduit" de l'abbaye de Cluny. L'équilibre de ses proportions et son élégance racée apparaissent particulièrement dans l'étagement du chevet. On peut admirer l'extrême élégance du portail nord récemment restauré, orné de motifs inspirés de l'art musulman. Témoignage éclatant du génie clunisien, la basilique exalte aujourd'hui la ferveur des pèlerins venus du monde entier. La complète restauration intérieure de la basilique a permis de retrouver une luminosité inégalée. Le Jardin du Cloître adossé, d'inspiration médiévale mérite aussi un détour. La basilique étant une église paroissiale, des cérémonies religieuses sont susceptibles de s'y dérouler : n'hésitez pas à contacter l'Office de Tourisme avant votre venue.



Écomusée de la Bresse bourguignonne

☎ 03 85 76 27 16

Château départemental

📄 <http://www.ecomusee-bresse71.fr>

53.7 km

📍 PIERRE-DE-BRESSE



Venez découvrir l'histoire et les caractéristiques du territoire de la Bresse bourguignonne dans le cadre majestueux d'un château du 17ème siècle. Milieux naturels, métiers et activités traditionnelles, objets de la vie quotidienne et habitat... Tous les aspects du territoire et de ses habitants sont évoqués au cours de la visite. Nombreux ateliers famille et visites guidées durant les vacances scolaires.



Château départemental

☎ 03 85 76 27 16

Château

📄 <http://www.ecomusee-bresse71.fr>

53.7 km

📍 PIERRE-DE-BRESSE



Découvrez un château du 17ème siècle et son parc arboré, demeure de deux grandes familles nobles locales. Racheté par le Département de Saône-et-Loire et restauré au 20ème siècle, il est désormais l'écrin de l'Écomusée de la Bresse bourguignonne.



Château de Drée

☎ 03 85 26 84 80

Drée

📄 <https://chateau-de-dree.com>

58.5 km

📍 CURBIGNY



Construit au XVIIIème siècle pour François de Bonne de Créquy, duc de Lesdiguières, pair et maréchal de France et gouverneur du Dauphiné, il est le premier grand château d'apparat construit en Charolais-Brionnais, reflétant l'importance de son propriétaire. Acheté et restauré par Etienne, comte puis marquis de Drée au XVIIIème siècle, passé aux mains de la famille des Tournon – Simiane au XIXème siècle, puis demeure des princes belges de Croÿe-Solré jusqu'en 1993, il appartient aujourd'hui à M. Ghislain Prouvost, qui l'a entièrement remeublé à la mode du XVIIIème siècle. Les jardins à la française recréés à la fin des années 1990 s'étendent sur une superficie de 10 hectares. Ils se composent de terrasses avec parterre de broderies (25 000 buis), topiaires d'ifs, roseraie de 1 300 pieds et arbres remarquables tels que des séquoias. Les dépendances (glacière, chenil, écuries, lampisterie, salle des poêles et

Mes recommandations (suite)

Toutes les Activités

Découvrir Creusot Montceau

**CREUSOT
MONTCEAU**
TOURISME

OFFICE DE TOURISME CREUSOT MONTCEAU

WWW.CREUSOTMONTCEAUTOURISME.FR



La Roche de Solutré

☎ 03 85 35 82 81

Chemin de la Roche


🌐 <https://rochedesolutre.com/>

58.8 km

📍 SOLUTRE-POUILLY



Située au cœur du Grand Site de France Solutré Pouilly Vergisson, la Roche de Solutré est un spectaculaire escarpement calcaire qui s'élève au milieu des vignobles du Mâconnais et culmine à 493 mètres d'altitude. Avec la Roche de Vergisson et le Mont Pouilly, elle fait partie du réseau des Grands Sites de France. Sur place, découvrez le Musée de préhistoire de Solutré qui rassemble les collections d'un site préhistorique situé au pied de la Roche de Solutré, occupé depuis au moins 50 000 ans. La Maison du Grand Site quant à elle vous ouvre ses portes pour une information, une visite ou une pause-café. Depuis le parking de la Roche, l'ascension de la Roche de Solutré s'effectue à pied. Sans difficulté majeure, le parcours de 4 kilomètres présente un dénivelé d'environ 100 mètres. Au fil de votre promenade, vous découvrirez une série de tables de lecture qui vous invitent à explorer les multiples facettes de ce site historique.



Vieux Saint-Vincent

☎ 03 85 39 90 38

240 rue de Strasbourg

🌐 <http://www.macon.fr>

60.4 km

📍 MACON



Proches de l'ancien oppidum de Mâcon, les deux tours et le narthex d'âge roman constituent les seuls vestiges de l'ancienne cathédrale Saint-Vincent. Beau tympan représentatif de l'art roman à l'iconographie rare. Site fermé au public pour travaux de restauration



Mes recommandations (suite)

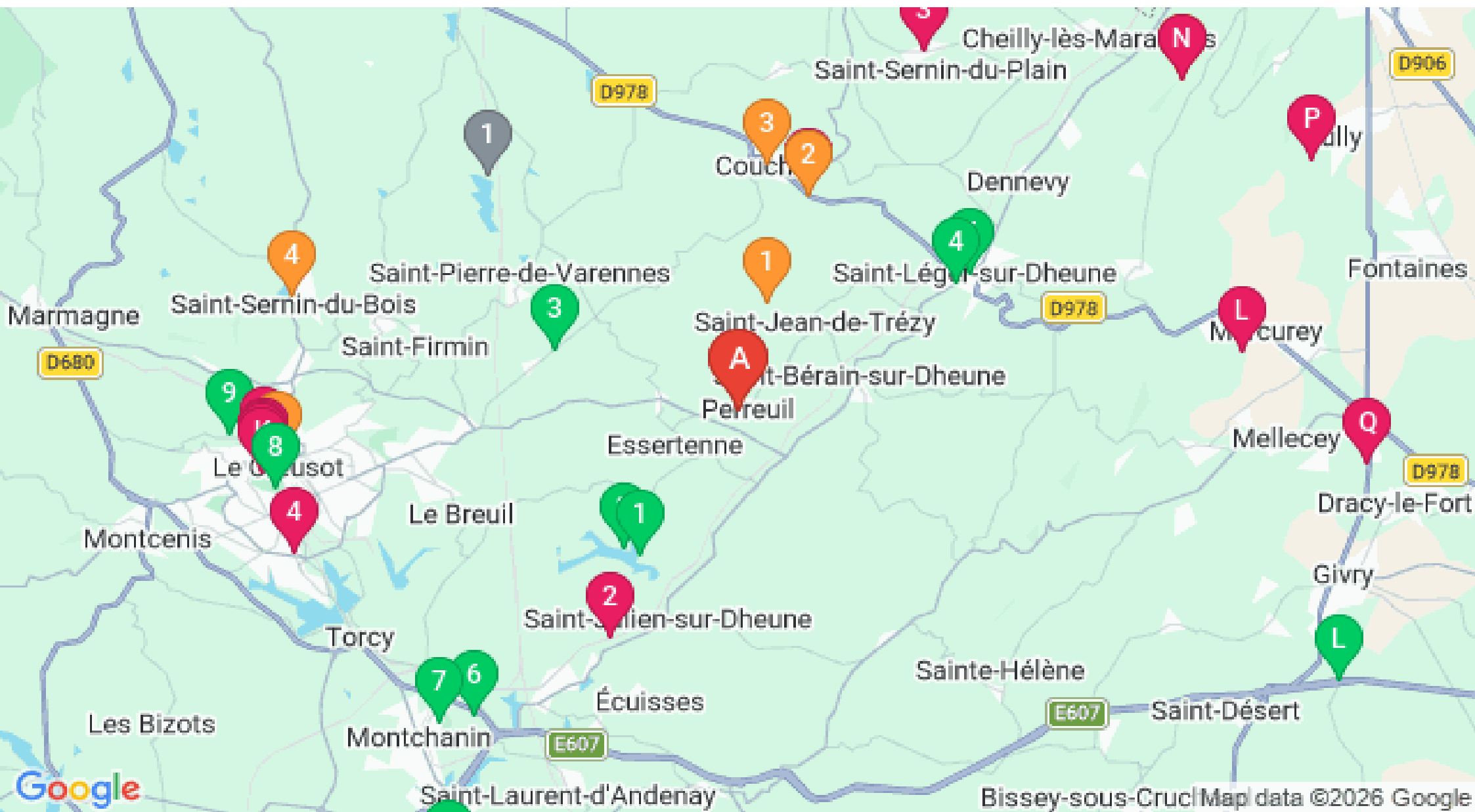
Toutes les Activités

Découvrir Creusot Montceau

OFFICE DE TOURISME CREUSOT MONTCEAU

WWW.CREUSOTMONTCEAUTOURISME.FR

**CREUSOT
MONTCEAU**
TOURISME



: Restaurants : Activités et Loisirs : Nature : Culturel : Dégustations